

СОГЛАСОВАНО  
Начальник  
ОГИБДД МВД России  
по Бейскому району  
подполковник полиции

«  » /А.А. Бызов  
2016 г.



УТВЕРЖДАЮ  
Заведующая  
МБДОУ «Кирбинский д/с «Ручеек»



/С.В. Пашинина  
2016 г.

## ПАСПОРТ

дорожной безопасности образовательного учреждения

**МБДОУ «Кирбинский детский сад «Ручеек»**

с. Кирба, 2016г.

## Общие сведения

Муниципальное бюджетное дошкольное образовательное учреждение  
«Кирбинский детский сад «Ручеек»

(полное наименование образовательного учреждения)

Юридический адрес: 655796 Республика Хакасия Бейский район с. Кирба,  
ул. Пролетарская, д.2

Фактический адрес: 655796 Республика Хакасия Бейский район с. Кирба,  
ул. Пролетарская, д.2

## Руководители образовательного учреждения

Директор (руководитель) Пашинина Светлана Владимировна (39044)-3-36-95  
(фамилия, имя, отчество) (телефон)

Заместитель директора  
по воспитательной и  
методической работе

Чикунова Анастасия Валерьевна (39044)-3-36-95  
(фамилия, имя, отчество) (телефон)

Ответственные работники

за мероприятия по профилактике

детского травматизма

заместитель по ВМР

Чикунова А.В.

(должность)

(фамилия, имя, отчество)

Количество воспитанников 94

Наличие уголка по БДД имеется, в групповых ячейках

(если имеется, указать место расположения)

Наличие класса по БДД нет

(если имеется, указать место расположения)

Наличие автогородка (площадки) по БДД нет

## Режим работы образовательного учреждения

7<sup>30</sup> ч. – 18<sup>00</sup> ч.

## Телефоны оперативных служб

02; 3-12-72 - отдел полиции по Бейскому району

03; 3-11-03 – скорая помощь

01; 3-06-13 - пожарная служба

3-00-09 - ГО и ЧС




## 1. Район расположения образовательного учреждения

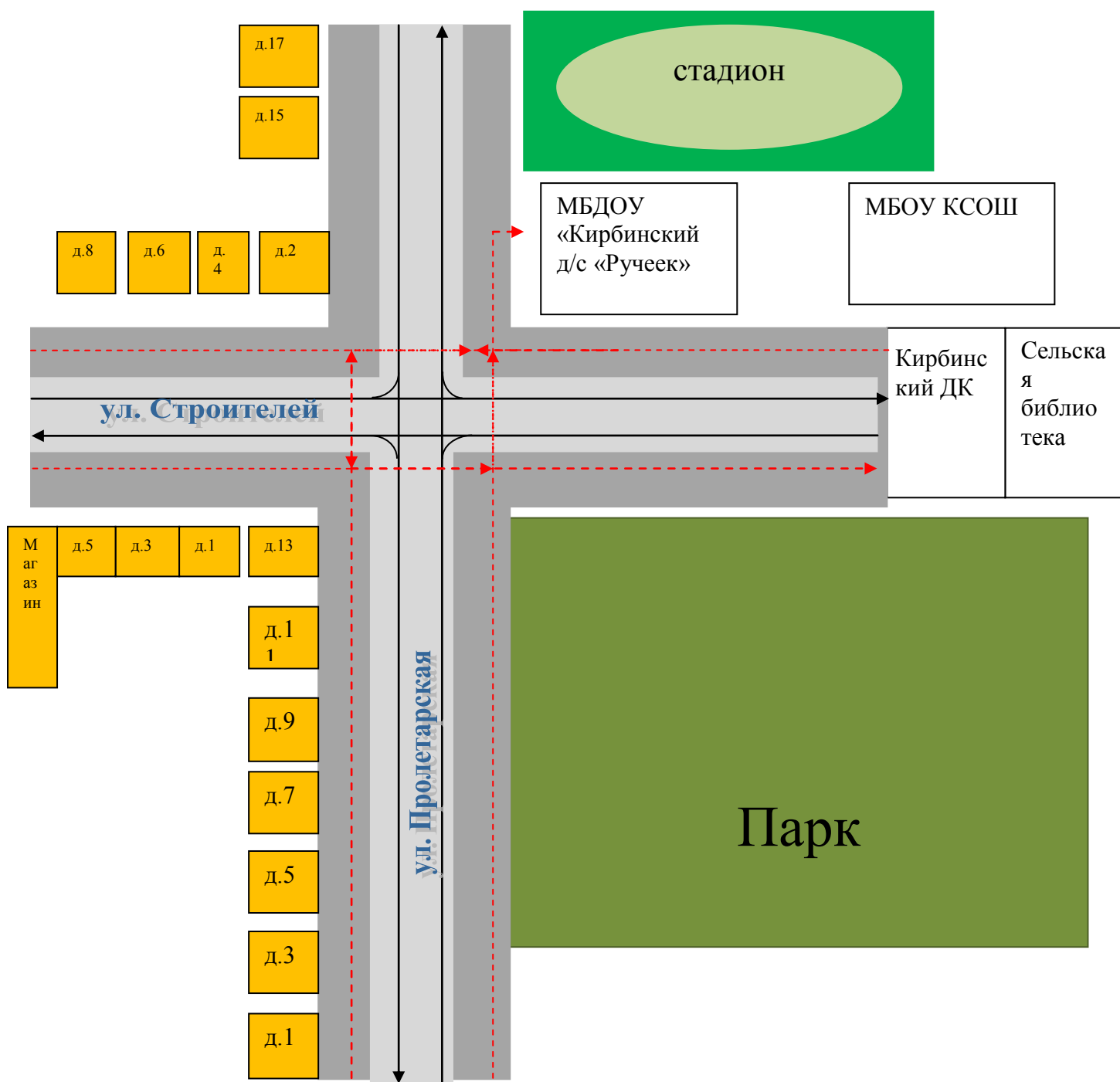


 - жилая застройка

 - проезжая часть


 - тротуар


## 2. Пути движения воспитанников



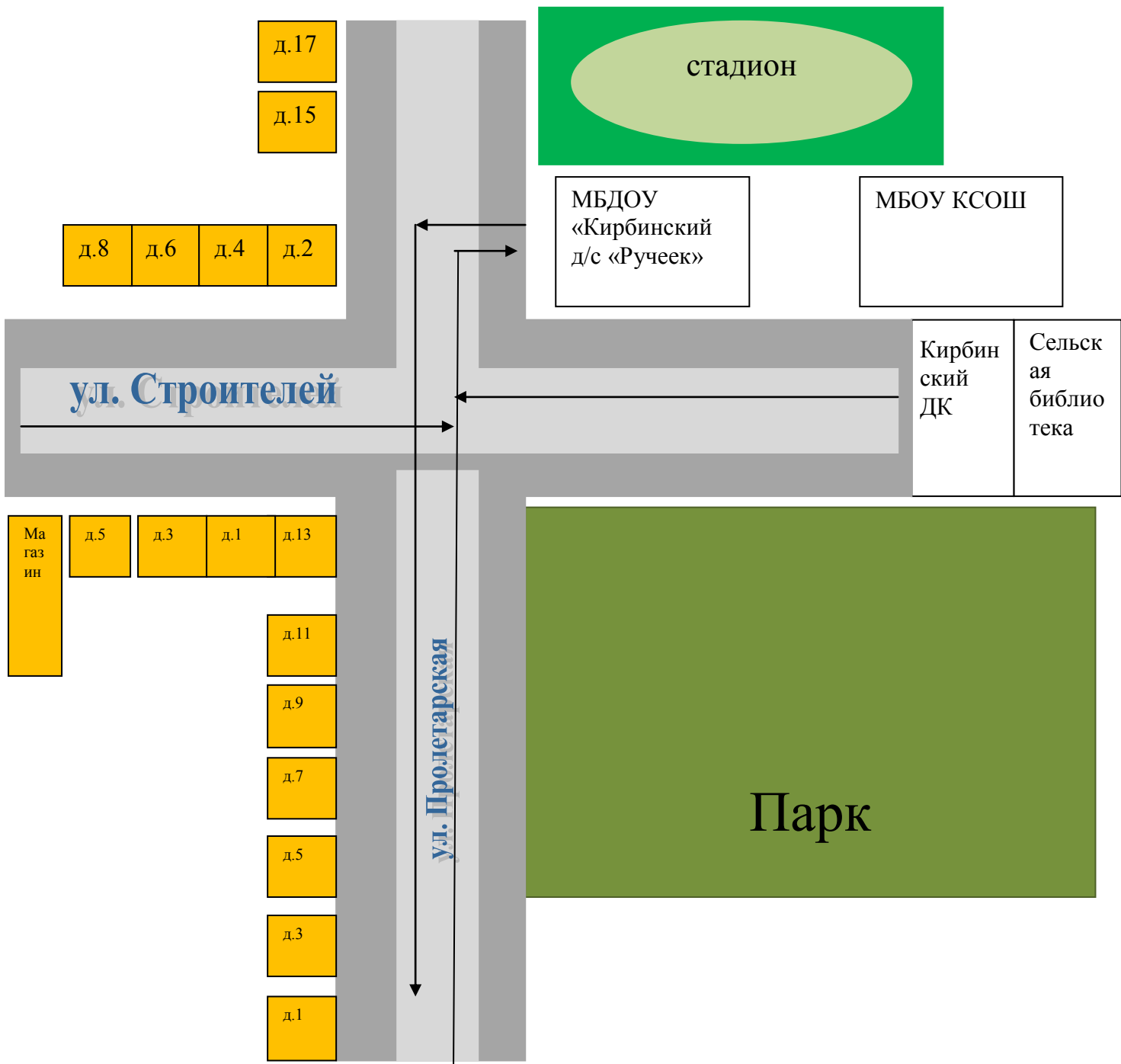
 - жилая застройка


 - проезжая часть

 - тротуар


 - движение детей в (из) образовательного учреждения

### 3. Пути движения транспортных средств



 - жилая застройка

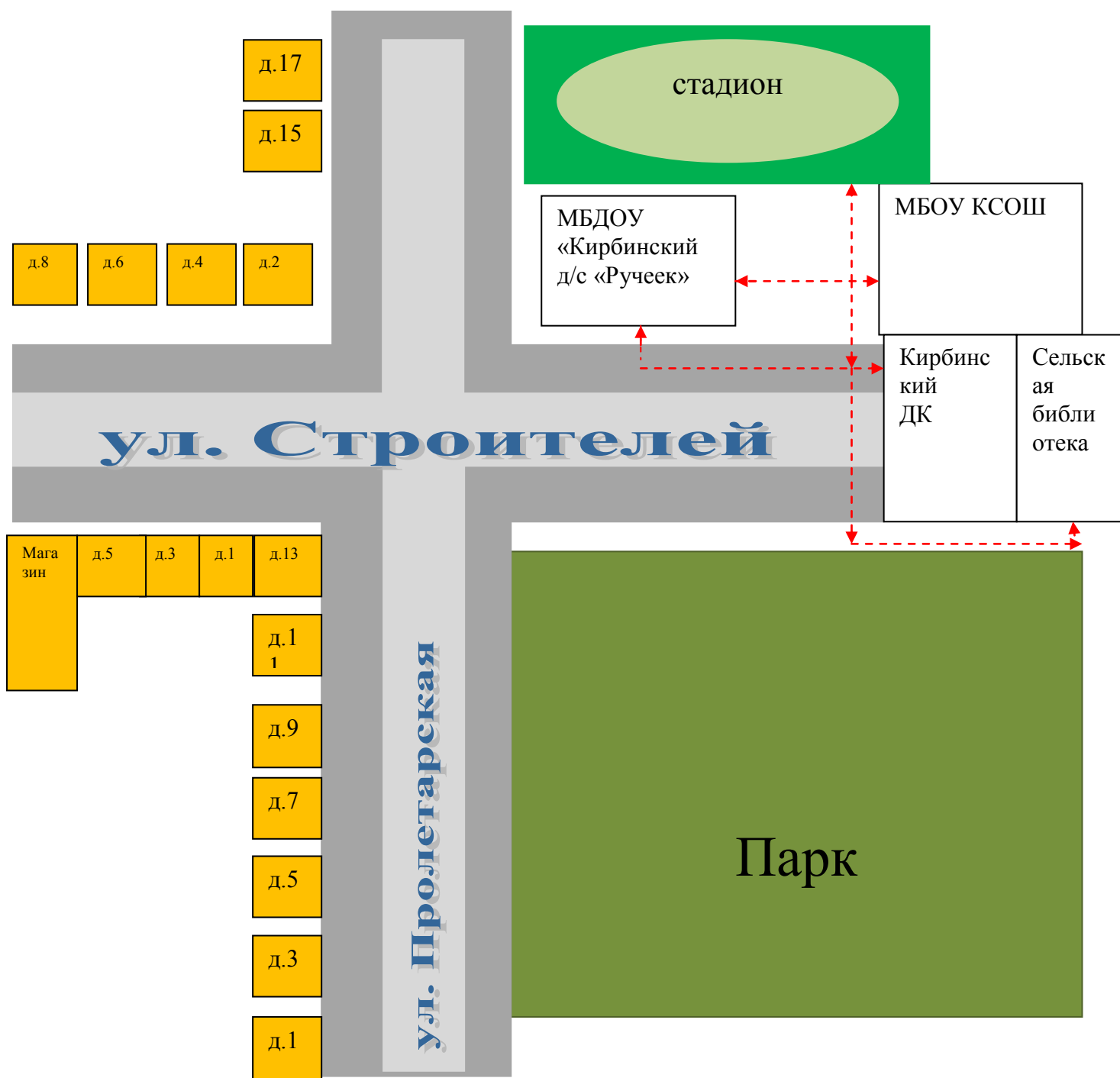
 - проезжая часть

 - тротуар




- движение транспортных средств


#### 4. Маршруты организованного движения детей к стадиону, парку




 - жилая застройка

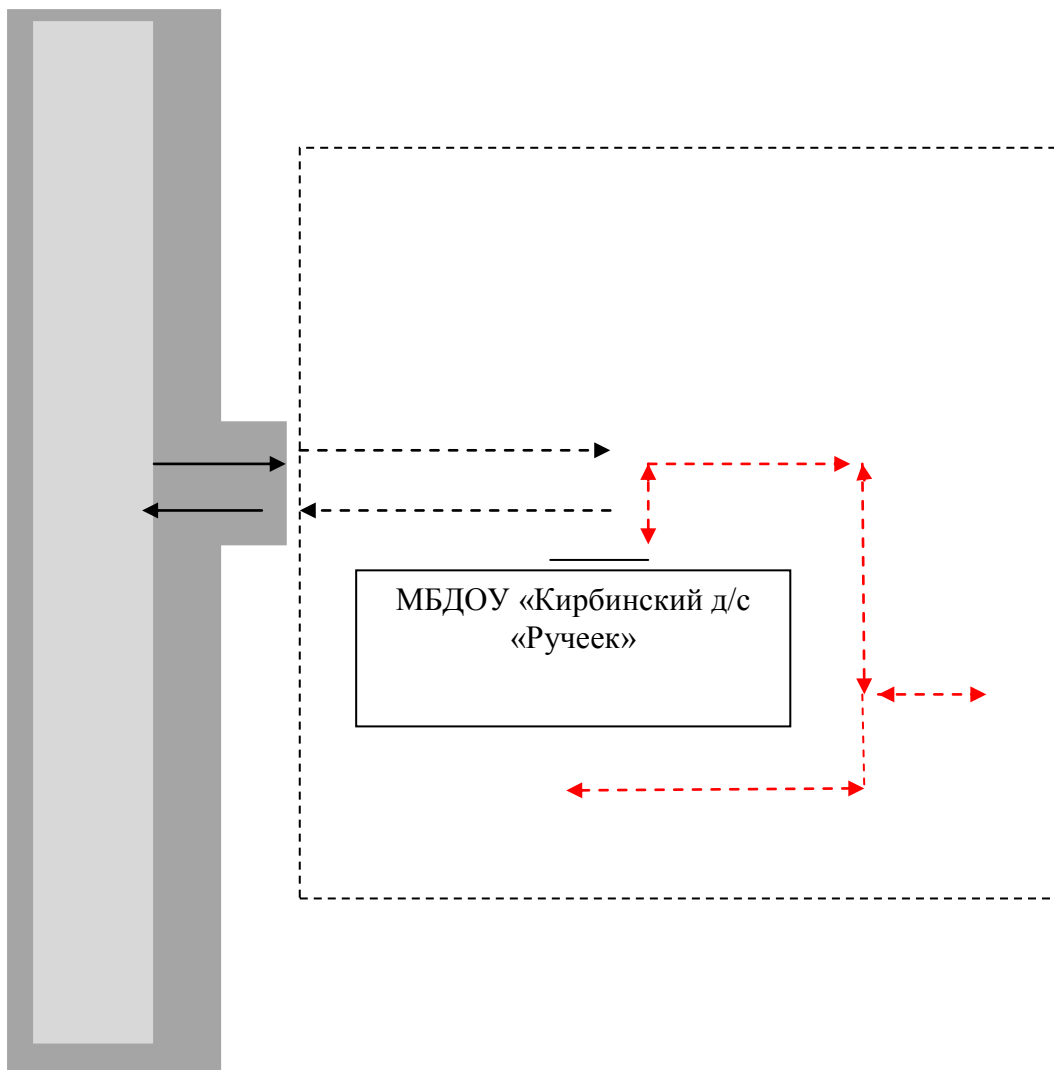
 - проезжая часть

 - тротуар

 - движение транспортных средств

 - движение детей в (из) образовательного учреждения

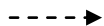
## 5. Пути движения транспортных средств к местам разгрузки/погрузки и рекомендуемые безопасные пути передвижения детей по территории образовательного учреждения



- место погрузки (разгрузки)



- въезд (выезд) грузовых транспортных средств



- движение транспортных средств



- движение воспитанников на территории образовательного учреждения